

Anglés adressage

Information au conseil municipal

1



Réunion du 12 janvier 2021



Adressage – plan de la présentation

- Généralités
- Règles de nommage
- Cadre de travail du Comité
- Présentation des résultats
- Pour continuer



Adressage - Généralités

➤ L'adressage :

- Consiste à assigner des adresses permettant la localisation d'habitations ou de locaux :
 - En donnant des noms aux voies,
 - En affectant des numéros aux bâtiments que la voie dessert (PAN : Point d'Accès Numérique)



➤ L'adresse :

- Une donnée utilisée au quotidien par les citoyens et par de (très) nombreux opérateurs publics et privés.
- Une localisation précise du domicile d'une personne, d'une activité, ou d'une entreprise.

Ligne 1	CIVILITÉ - TITRE ou QUALITÉ – PRENOM - NOM
Ligne 2	N°APP ou BAL – ÉTAGE – COULOIR - ESCALIER
Ligne 3	ENTRÉE – BATIMENT – IMMEUBLE- RÉSIDENCE
Ligne 4	NUMÉRO – LIBELLÉ DE LA VOIE
Ligne 5	LIEU DIT ou SERVICE PARTICULIER DE DISTRIBUTION
Ligne 6	CODE POSTAL et LOCALITÉ DE DISTRIBUTION

Selon la norme AFNOR NF Z 10-011

Adressage - Généralités



- L'adresse est nécessaire :
 - Aux services d'urgence
 - Rapidité d'accès sur les lieux d'un accident ou d'un sinistre
 - Visualisation de la zone d'intervention avant l'arrivée sur site (eau, accès...)
 - A l'acheminement du courrier, des colis
 - La Poste estime à 300 millions le nombre de colis retournés faute d'une adresse correcte
 - Impact du e-commerce sur le nombre de colis livrés : 400 millions de colis en 2014



Adressage - Généralités

- L'adresse est aussi nécessaire :
 - A l'optimisation des services
 - Collecte des déchets
 - Services à la personne
 - Déploiements des réseaux (Eau, télécoms, fibre...)
 - A la navigation par GPS qui s'est généralisé.
 - Aux services des impôts...



Adressage - Généralités

- Nombreux textes réglementaires :
 - Ville de Paris : décret du 4 février 1805, de l'ordonnance royale 23 Avril 1823
 - Circulaires 1955 et 1958, 1962, 1967, 1974, 1994
- En synthèse la dénomination des rues est :
 - Obligatoire dans les communes > 2000 habitants
 - Un pouvoir de police du Maire, car assurant la « commodité de passage »
 - Nécessite la délibération du Conseil Municipal
 - Une mise en place à la charge de la commune (dépenses d'entretien des voies communales)
 - Les propriétaires ne peuvent s'opposer à l'apposition des plaques de rue et de N° sur leur immeuble
 - L'Entretien des N° à la charge du propriétaires



Adressage - Généralités

Phases d'une démarche d'adressage

1. La dénomination des voies (nommage)
2. La numérotation des constructions
3. La délibération du Conseil Municipal
4. La communication / le porté à connaissance
5. La pose des panneaux ou plaques des voies et des numéros
6. L'entretien des plaques de voies / de numérotage



Adressage - Règles de nommage

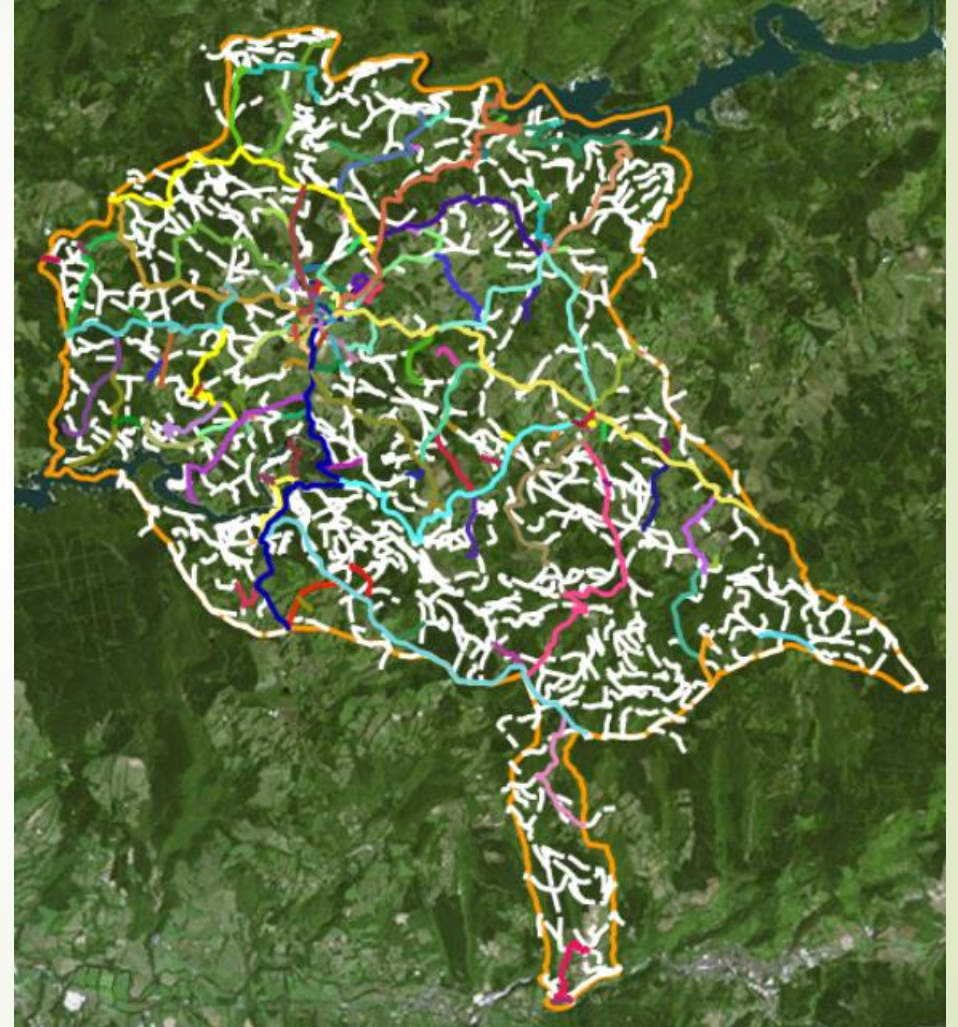
- Limité aux voies du domaine public
- Un type de voie correspondant à la réalité
- Une occurrence unique sur l'ensemble de la commune
- Réutilisant si possible des noms usuels existants
- Evitant :
 - Des libellés trop long (38 caractères)
 - Des noms susceptibles de « troubler l'ordre public »

ALLÉE	Voie bordée d'arbres, de haies ou de plate-bandes.
AVENUE	Grande voie urbaine plantée d'arbres, le plus souvent radiale.
BOULEVARD	Voie de communication plus large qu'une rue faisant le tour de ville, à l'origine à l'emplacement d'anciens remparts.
CHEMIN	Voie de terre préparée pour aller d'un lieu à un autre
COURS	Promenade publique plantée d'arbres
IMPASSE	Voie à une seule entrée
PASSAGE	Galerie couverte et réservée aux piétons, qui sert au dégagement des rues voisines
PÉRIPHÉRIQUE	Autoroute urbaine qui fait le tour de ville
PLACE	Espace découvert auquel aboutissent plusieurs rues
QUAI	Voie publique entre une surface d'eau et des habitations
ROUTE	Voie carrossable, aménagée pour aller d'un lieu à un autre
RUE	Voie de circulation aménagée dans une ville, entre les habitations et les propriétés closes
RUELLE	Petite rue étroite
SQUARE	Jardin public





Adressage - Cadre de travail du comité

- Le comité c'est :
 - Un groupe de 7 personnes : un élu, un agent, 5 habitants
 - 17 réunions de 3H00 de Juillet à novembre 2020
 - Travail en liaison avec TIGEO (Tarn Information GÉOgraphique), association Loi 1901 mandaté par la Communauté de Communes
 - Utilisant une carte réalisée et mise à jour par TIGEO via un SIG (Système d'Information Géographique)



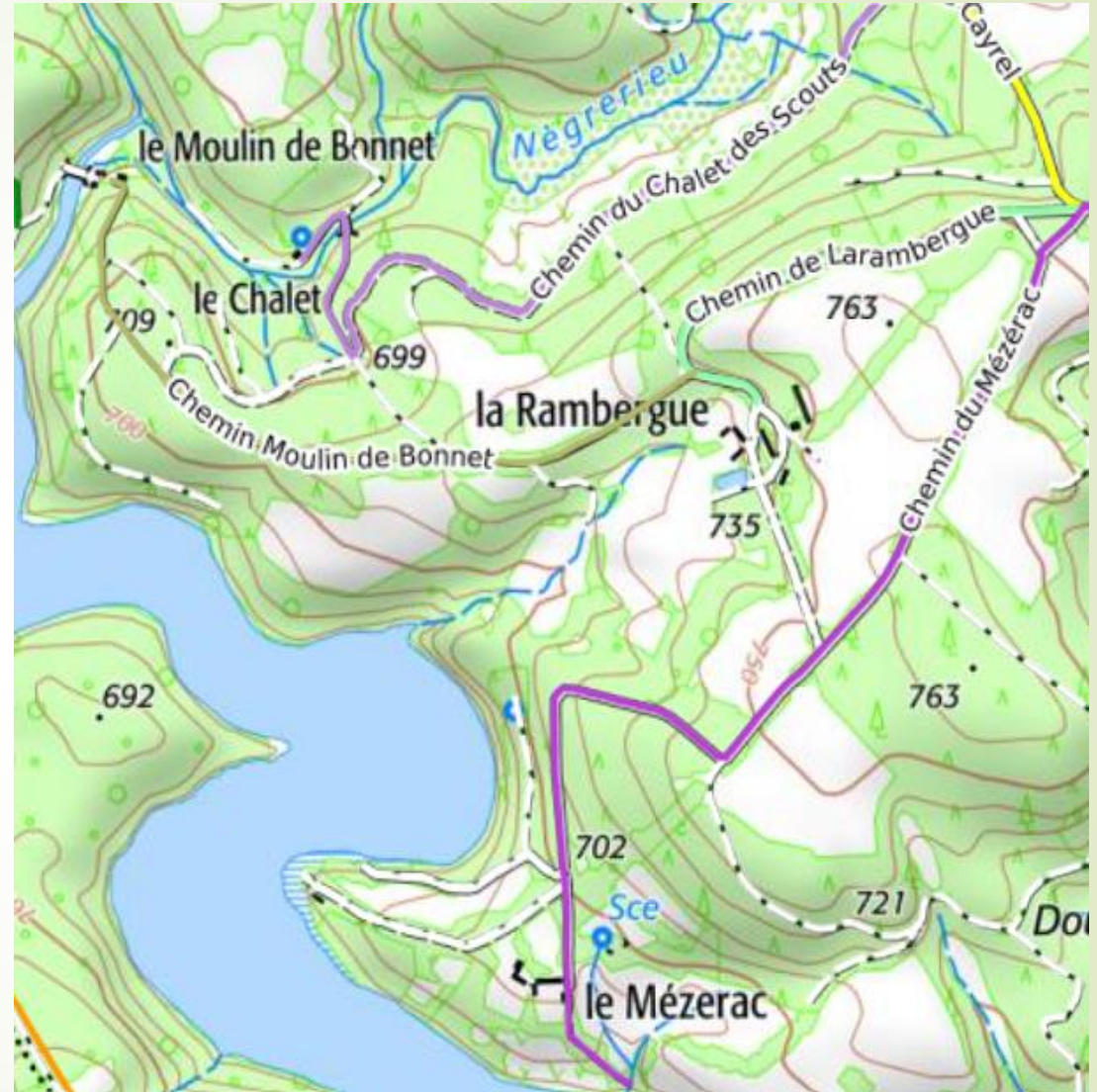
Adressage – Cadre de travail du comité

- Référentiel de nommage
 - Cadastre Communal
 - « Anglès et son Terroir », Jean AYMERIC
 - « Anglès dans le Tarn », Jean-Pierre FERRER
 - « Rapport sur les modifications des noms de rues de l'agglomération d'Anglès », 19xx, Commission chargée de proposer des appellations
 - « Appel P La Souque », 1995, Jean AYMERIC ?



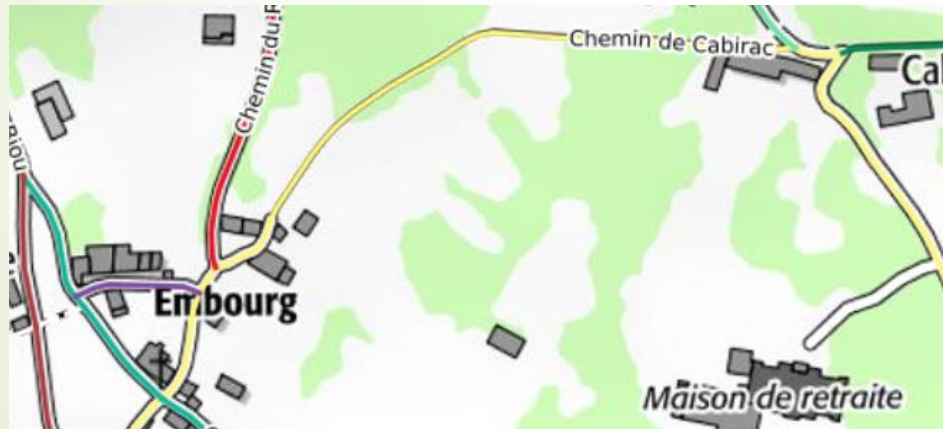
Adressage - Cadre de travail du comité

- Principes de travail
 - Nommage limité aux voies comportant des constructions
 - Conservation / utilisation de certaines dénominations « non conformes » :
 - Lotissement (du Salvan, De la Combes...)
 - Hameau (Les Sires, Simeteys)
 - Chemin goudronnés



Adressage – Cadre de travail du comité

- Difficultés rencontrées
 - Ecart Cadastre / Carte IGN
 - Voie communale ou privée ?
 - Patus « privé » ou « public » ?
 - Chemins carrossable ou non ?
 - Voie communale utilisable ?



Adressage – Présentation des résultats

- 168 voies nommées
 - 1 Piste, 2 Hameaux, 2 Ruelles, 3 Lotissements, 4 Allées, 8 Places, 9 Impasses, 14 Routes, 16 Rues, 111 Chemins. [Voir la carte](#)
 - 6 Personnes honorées par des noms de rue (Sous réserve de l'acceptation des descendants) :
 - [Alba La Source](#)
 - [Charles Cauquil](#)
 - [Jean Aymeric](#)
 - [Jules \(Eugène\) Vidal](#)
 - [Marcel Bacou](#)
 - [Monseigneur Louis-Marie Galibert](#)



Liste des noms de rue de la commune d'Anglès au 3/12/2020

Allée des Loisirs	Chemin de Mazars	Impasse des Bousquettes
Allée du Battut	Chemin de Mourgoudou	Impasse des Bucherons
Allée du Codegau	Chemin de Palet	Impasse des Chalets
Allée Notre-Dame des Bruyères	Chemin de Paret	Impasse des Forestiers
Chemin de Belleserre	Chemin de Peybarthès	Impasse du Brugas
Chemin de Bouat	Chemin de Pieffarrat	Impasse Le Mourel
Chemin de Boule	Chemin de Prat	Lotissement de Lacombe
Chemin de Boutaric	Chemin de Ravaille	Lotissement Le Salvan Bas
Chemin de Cabirac	Chemin de Rayssac	Lotissement Le Salvan Haut
Chemin de Campans	Chemin de Roujou	Piste de Fourcaric
Chemin de Campmarty	Chemin de Saint-Louis	Place de la Capelanié
Chemin de Cantausseil	Chemin de Salavert	Place de la Mairie
Chemin de Carrelle Haut	Chemin de San Fé	Place de l'abbé Delpont
Chemin de Cayrel	Chemin de Ségade	Place de l'Eglise
Chemin de Cazot	Chemin de Traverse	Place des Rosiers
Chemin de Combe Rouquette	Chemin de Vaysette	Place des Sycomores
Chemin de Combericard	Chemin de Viécave	Place du Four banal
Chemin de Cors	Chemin d'Embourg	Place du Lavoir
Chemin de Couffignet	Chemin des Calmettes	Route de Castres
Chemin de Crabiès	Chemin des Canetons	Route de Caussillols
Chemin de Doucerous	Chemin des Chênes	Route de Farguès
Chemin de Floret	Chemin des Combes	Route de la Raviege

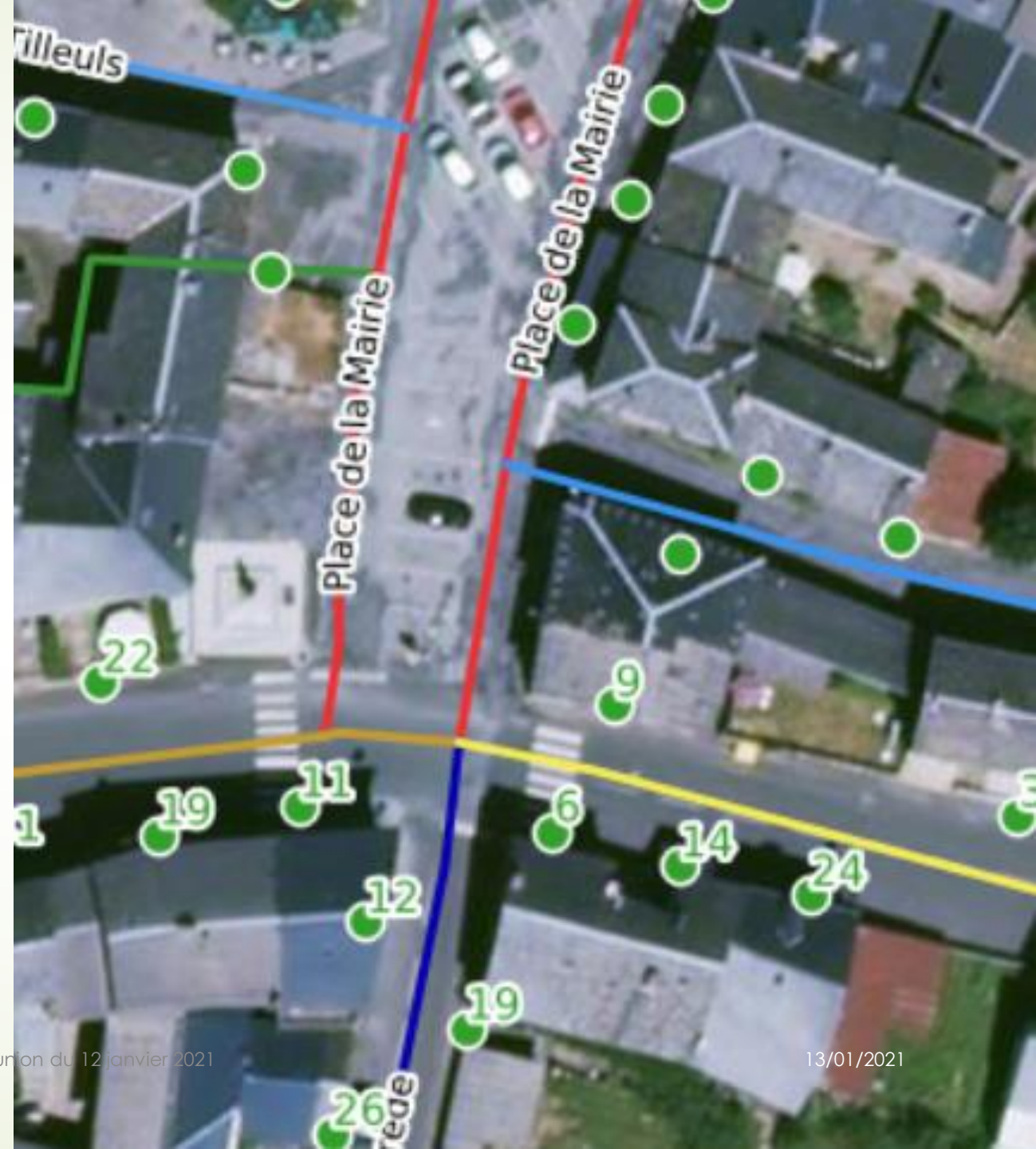
Adressage – Présentation des résultats

- Choix des plaques / panneaux de rues
 - Lettres blanche (Helvetica Bold) sur fond vert
 - Une 1^{ère} phase de 50 plaques + 49 panneaux (à valider)
 - Un montant total de 7 284€ (1 devis)
 - Pose des plaques de rue (après phase d'information) par les agents municipaux



Adressage – Pour continuer

- Finalisation de la numérotations par TIGEO
 - Validation des PAN positionnés
 - Début de numérotation métrique des PAN (impaire à gauche, paire à droite)
 - Rattachement aux parcelles cadastrales
- Organisation de la pose des plaques de numérotation
 - Choix d'un modèle « normé » des plaques de numéros
 - Décision concernant la fourniture aux les habitants de ces plaques « normées »



Adressage – Pour continuer

➤ Information aux administrés

- Arrêté municipal définissant le numérotage et ses modalités
- Information par courrier à la population
- Dès la dénomination des voies ;
- Plus tard, une fois la numérotation définie.

➤ Information aux partenaires

- gestionnaires de réseau habituels
- Un guichet adresse mis en place par TIGEO sur le département du Tarn facilite la diffusion de cette information en envoyant automatiquement vos documents aux organismes suivants :

➤ Information par :

- Journal municipal
- Réunion d'information
- Site web de la mairie
- Signalétique mise en place à chaque début et fin de voie à minima.

